





 1:30.000

ZEICHENERKLÄRUNG

-  Gemeindegrenze
-  Bereiche mit Konflikten zwischen aktuellen Nutzungen und Naturhaushalt bzw. Orts- und Landschaftsbild
-  Waldflächen

Flächennutzungsplan Markt Diedorf
mit integriertem Landschaftsplan

Themenkarte Konflikte

Plan Nr.:	Bearbeitung:	Lu/Ko
	Datum:	26.04.2016/19.12.2017
T7	Maßstab:	1:30.000
	Projekt-Nr.:	544
Format: DIN A 3	Dateiname:	LP_Diedorf_16.dwg



R. BALDAUF
LANDSCHAFTSARCHITEKT

GEORG-ODEMER-STR. 2a, 86356 NEUSÄSS, TEL. 0821/452513, FAX 452100