









△  
1:30.000

### ZEICHENERKLÄRUNG

- |  |  |   |                                    |
|--|--|---|------------------------------------|
|  | Gebiete mit vermehrter Nebelbildung auf Grund von Niedermoorböden in Tallagen<br>nachrichtliche Übernahme © Bayerisches Landesamt für Umwelt |  | Kaltluftabfluss in Tälern          |
|  | Waldfläche mit gemäßigttem Waldklima   |  | Frischluftschneisen hangabwärts    |
|  | Sonstige Gehölzflächen   |  | natürliche und künstliche Gewässer |
|  |  |  | Gemeindegrenze                     |
|  |  |  | Bebauung                           |

### Flächennutzungsplan Markt Diedorf mit integriertem Landschaftsplan

#### Themenkarte Klima

<b>T6</b>	Bearbeitung:	Lu/Ko
	Datum:	26.04.2016/19.12.2017
	Maßstab:	1:30.000
	Projekt-Nr.:	544
Format: DIN A 3	Dateiname:	LP_Diedorf_16.dwg


**R. BALDAUF**  
 LANDSCHAFTSARCHITEKT  
 GEORG-ODEMER-STR. 2a, 86356 NEUSÄSS, TEL. 0821/452513, FAX 452100