














▲
1:30.000

ZEICHENERKLÄRUNG

-  Gemeindegebiet des Marktes Diedorf liegt komplett im Naturpark "Augsburg - Westliche Wälder"
Schutzziel: Entwicklung und Pflege des Gebietes als Erholungsraum, Verwirklichung der Ziele und Grundsätze des Naturschutzes und der Landschaftspflege
-  Landschaftsschutzgebiet „Augsburg - westliche Wälder“
Schutzziel: Schutz der Naturlandschaft für die Erholung, Erhaltung der Leistungsfähigkeit des Naturhaushaltes sowie Bewahrung der Vielfalt, Eigenart und Schönheit des typischen Landschaftsbildes
-  FFH-Gebiet 7630-371 Schmuttertal
Schutzziel: Erhaltung als naturnaher strukturreicher, zusammenhängender und relativ ungestörter Fließgewässer-Auen-Komplex, Biotopvernetzungsachse von regionaler Bedeutung
-  Naturdenkmal (Anhausen, Willishausen)
Datenquelle: LRA, 2011
-  Geschützter Landschaftsbestandteil (Bestand)
Datenquelle: Landratsamt Augsburg, www.landkreis-augsburg.de

-  Biotop gemäß Biotopkartierung Bayern
Schutzziel: Verbot der Zerstörung oder sonstigen erheblichen Beeinträchtigungen
-  Flächenerwerb für Biodiversitätsprojekt Schmuttertal (2011-2013)
-  Waldfläche
-  Bannwald gemäß Waldfunktionsplan
Schutzziel: Erhaltung in Umfang und räumlicher Verteilung (nachr. Übernahme Bayerische Forstverwaltung, 2013)
-  Waldfläche mit besonderer Bedeutung gem. Waldfunktionsplan: Lebensraum, Landschaftsbild, historisch wertvoller Waldbestand, Genressource (nachr. Übernahme Bayerische Forstverwaltung, 2013)
-  Gehölzstrukturen außerhalb Waldflächen
-  Trinkwasserschutzgebiet
Datenquelle: Bayerisches Landesamt für Umwelt, www.lfu.bayern.de
-  Gemeindegrenze

Flächennutzungsplan Markt Diedorf mit integriertem Landschaftsplan Themenkarte Natur und Landschaft / Schutzflächen

Plan Nr.:	Bearbeitung:	Lu/Ko
T4	Datum:	21.10.2016/19.12.2017
	Maßstab:	1:30.000
	Projekt-Nr.:	544
Format: DIN A 3	Dateiname:	LP_Diedorf_16.dwg


R. BALDAUF
 LANDSCHAFTSARCHITEKT

GEORG-ODEMER-STR. 2a, 86356 NEUSÄSS, TEL. 0821/452513, FAX 452100