


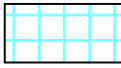






1:30.000

ZEICHENERKLÄRUNG

	Gemeindegrenze		Überschwemmungsgebiete:
	natürliche und künstliche Gewässer		Wasserwirtschaftliches Vorranggebiet H16 zur Sicherung des Hochwasserabflusses "Anhauser Bach"
	Standort Brunnen, Quelle (nachr. Übernahme TK25)		Gewässersensible Bereiche (nachrichtliche Übernahme)
	Waldfläche		
	Trinkwasserschutzgebiet		

Ü1) amtlich festgesetztes Überschwemmungsgebiet der Schmutter (HQ100)
(nachr. Übernahme WWA)
Ü2) faktisch festgestelltes Überschwemmungsgebiet des Anhauser Baches
(nachr. Übernahme Markt Diedorf)
Ü3) faktisch festgestelltes Überschwemmungsgebiet des Lettenbaches
(nachr. Übernahme Markt Diedorf)

nachr. Übernahme Regionalplan Augsburg, Karte 2 Siedlung und Versorgung

Datenquelle: Bayerisches Landesamt für Umwelt, www.lfu.bayern.de

**Flächennutzungsplan Markt Diedorf
mit integriertem Landschaftsplan
Themenkarte Wasser/Gewässer**

Plan Nr.: T2	Bearbeitung:	Lu/Ko
	Datum:	26.04.2016/19.12.2017
	Maßstab:	1:30.000
	Projekt-Nr.:	544
Format: DIN A 3	Dateiname:	LP_Diedorf_16.dwg

 **R. BALDAUF**
LANDSCHAFTSARCHITEKT

GEORG-ODEMER-STR. 2a, 86356 NEUSÄSS, TEL. 0821/452513, FAX 452100