







△
1:30.000

ZEICHENERKLÄRUNG

-  Gemeindegrenze
-  vorh. Bebauung
-  Waldfläche
-  natürliche und künstliche Gewässer

-  Talräume
-  Überschwemmungsgebiete:
amtl. festgesetzte Überschwemmungsgrenzen
(HQ100) (teilw. nachr. Übernahme WWA)

**Flächennutzungsplan Markt Diedorf
mit integriertem Landschaftsplan
Themenkarte wichtige Verbundsysteme**

T9	Bearbeitung:	Lu/Ko
	Datum:	25.10.2016/19.12.2017
	Maßstab:	1:30.000
	Projekt-Nr.:	544
Format: DIN A 3	Dateiname:	LP_Diedorf_18.dwg



R. BALDAUF
LANDSCHAFTSARCHITEKT